



**КОМИТЕТ ИМУЩЕСТВЕННЫХ ОТНОШЕНИЙ
АДМИНИСТРАЦИИ ПЕРМСКОГО МУНИЦИПАЛЬНОГО ОКРУГА**

РЕШЕНИЕ

о размещении объектов № 99

Пермский край
Пермский район

20.01.2023

Комитет имущественных отношений администрации Пермского муниципального округа разрешает Акционерному обществу «Газпром газораспределение Пермь» (ИНН 5902183841, ОГРН 2125902017723, почтовый адрес: 614000, г. Пермь, ул. Петропавловская, 43)

размещение объекта «газопровод давлением до 1,2 Мпа, для размещения которого не требуется разрешения на строительство»

на землях государственная собственность на которые не разграничена

на срок 1 год с 20.01.2023 г. по 19.01.2024 г.

Местоположение: Пермский край, Пермский муниципальный округ, п. Юго-Камский, ул. Полевая, к дому 14.

Приложение: схема предполагаемых к использованию земель или части земельного участка.

Особые условия использования:

1. При размещении объекта учесть параметры ширины проезда улично-дорожной сети, во избежание сужения полосы отвода дороги.
2. Получение разрешения на производство земляных работ.

Председатель комитета имущественных отношений администрации Пермского муниципального округа

(подпись, печать)

Д.В. Ракицкий



Схема предполагаемых к использованию земель или части земельного участка








Объект: Газопровод давлением до 1,2 Мпа, для размещения которого не требуется разрешения на строительство

Местоположение: расположенных по адресу: Пермский край, Пермский м.о., Юго-Камское г/пос, р.п. Юго-Камский, ул. Полевая, к дому 14

Площадь земель или части земельного участка, кв.м.: 5965

Категория земель: земли населенных пунктов

Вид разрешенного использования:

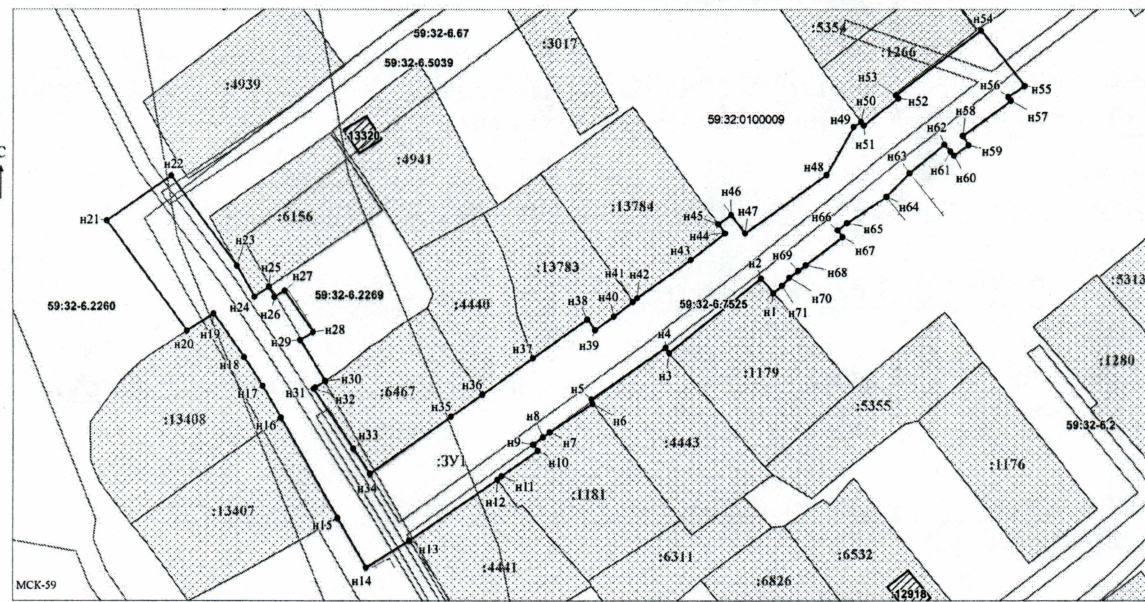
- Условные обозначения:
-  - предполагаемый участок земель, на которых планируется размещение объекта
 -  - границы и номер земельного участка, сведения о которых внесены в ЕГРН
 -  - граница кадастрового квартала
 -  59:32-6.1260 - зоны с особыми условиями использования территории, сведения о которых внесены в ЕГРН
 -  :ЗУ1 - обозначение запрашиваемого земельного участка
 -  Н1 - характерная точка границ земель или части земельного участка
 -  59:32.0100009 - номер кадастрового квартала


Описание границ смежных землепользователей:

- От точки н1 до точки н3 - земельный участок с кадастровым номером 59:32.0100009:1179
- От точки н3 до точки н6 - земельный участок с кадастровым номером 59:32.0100009:4443
- От точки н6 до точки н12 - земельный участок с кадастровым номером 59:32.0100009:1181
- От точки н12 до точки н13 - земельный участок с кадастровым номером 59:32.0100009:4441
- От точки н13 до точки н15 - земли общего пользования
- От точки н15 до точки н16 - земельный участок с кадастровым номером 59:32.0100009:13407
- От точки н16 до точки н20 - земельный участок с кадастровым номером 59:32.0100009:13408
- От точки н20 до точки н23 - земли общего пользования
- От точки н23 до точки н25 - земельный участок с кадастровым номером 59:32.0100009:6156
- От точки н25 до точки н30 - земли общего пользования
- От точки н30 до точки н36 - земельный участок с кадастровым номером 59:32.0100009:6467
- От точки н36 до точки н37 - земельный участок с кадастровым номером 59:32.0100009:4440
- От точки н37 до точки н41 - земельный участок с кадастровым номером 59:32.0100009:13783
- От точки н41 до точки н45 - земельный участок с кадастровым номером 59:32.0100009:13784
- От точки н45 до точки н50 - земли общего пользования
- От точки н50 до точки н53 - земельный участок с кадастровым номером 59:32.0100009:1266
- От точки н53 до точки н1 - земли общего пользования

Каталог координат, м

№ точки границы	X	Y
н1	483501.32	2191835.30
н2	483505.32	2191831.93
н3	483484.55	2191806.43
н4	483485.99	2191805.53
н5	483471.77	2191785.01
н6	483470.60	2191785.34
н7	483462.81	2191775.53
н8	483461.49	2191771.69
н9	483459.48	2191769.02
н10	483457.72	2191770.28
н11	483450.77	2191760.34
н12	483449.75	2191759.26
н13	483432.99	2191735.10
н14	483425.36	2191723.37
н15	483439.30	2191715.57
н16	483466.69	2191699.90
н17	483475.42	2191694.77
н18	483483.32	2191689.68
н19	483495.40	2191681.35
н20	483490.64	2191673.90
н21	483521.49	2191651.63
н22	483533.96	2191669.49
н23	483508.81	2191687.88
н24	483500.16	2191692.67
н25	483502.94	2191696.68
н26	483500.07	2191698.22
н27	483501.86	2191700.97
н28	483490.30	2191708.80
н29	483488.05	2191705.16
н30	483476.84	2191712.11
н31	483475.04	2191709.38
н32	483474.70	2191708.86
н33	483458.32	2191719.81
н34	483451.45	2191724.40
н35	483467.09	2191746.57
н36	483473.10	2191755.08
н37	483483.03	2191768.88
н38	483493.84	2191783.94
н39	483490.88	2191786.13
н40	483494.67	2191791.25
н41	483498.85	2191796.50
н42	483499.80	2191797.68
н43	483510.61	2191812.55
н44	483518.07	2191821.96
н45	483520.65	2191820.07
н46	483523.25	2191823.67
н47	483518.01	2191827.51
н48	483534.34	2191830.01
н49	483547.41	2191837.34
н50	483548.87	2191839.40
н51	483547.86	2191836.17
н52	483555.30	2191869.74
н53	483556.14	2191869.06
н54	483574.06	2191892.39
н55	483558.68	2191904.34
н56	483555.65	2191899.90
н57	483554.62	2191900.61
н58	483545.00	2191887.42
н59	483542.45	2191888.97
н60	483539.63	2191884.95
н61	483540.75	2191883.99
н62	483542.64	2191882.35
н63	483534.82	2191872.88
н64	483528.24	2191866.51
н65	483520.93	2191855.56
н66	483518.86	2191852.91
н67	483516.94	2191854.40
н68	483509.06	2191844.20
н69	483507.53	2191842.22
н70	483505.60	2191839.72
н71	483503.28	2191837.68
н1	483501.32	2191835.30



Заявитель:  / Офицкина И.В.
 (для юридических лиц и индивидуальных предпринимателей) (подпись, расшифровка подписи)

Масштаб 1:1000

